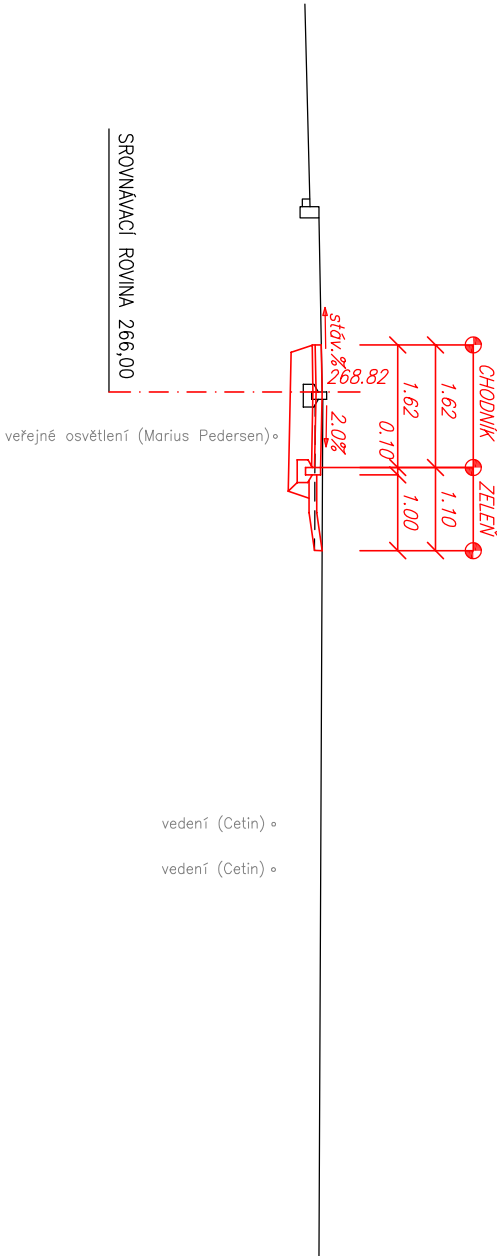
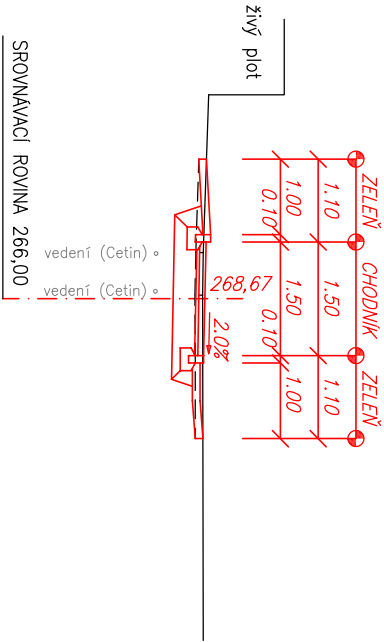


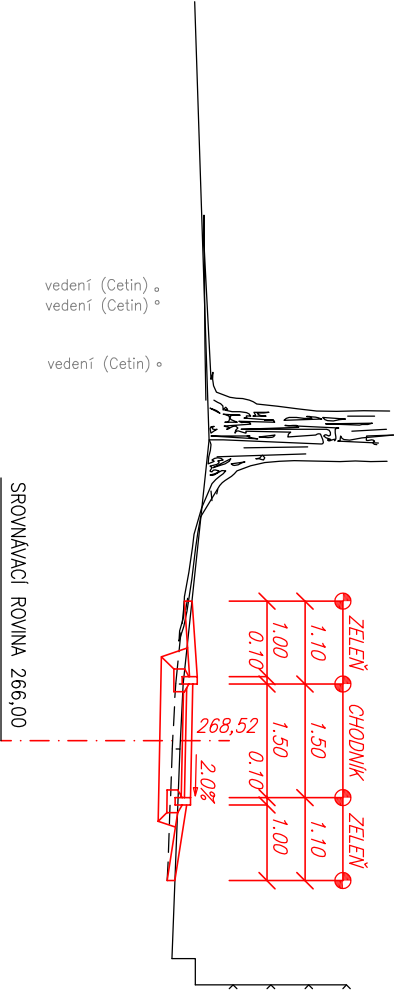
1 KM 0,000 00



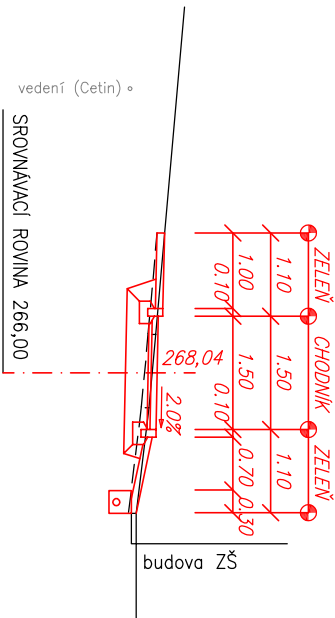
2 KM 0,010 00



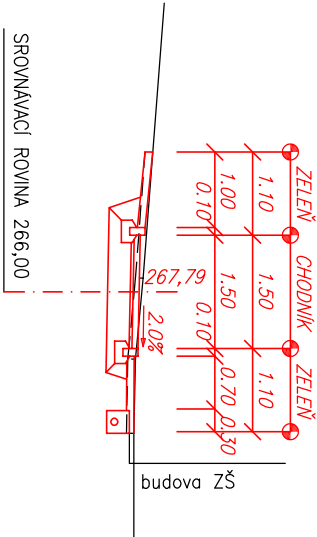
3 KM 0,020 00




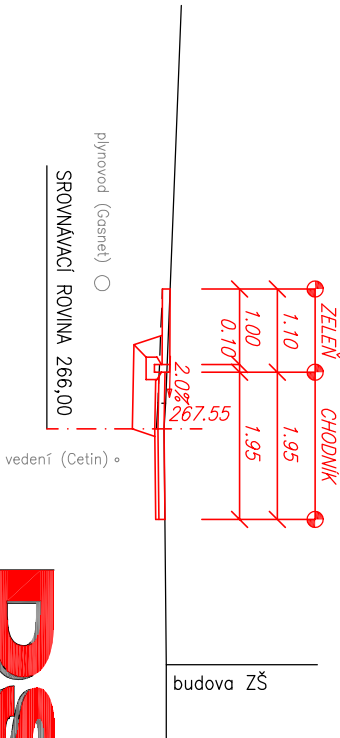
4 KM 0,030 00



5 KM 0,040 00



6 KM 0,049 62



souřadnicový systém: JTSK, výškový systém: B.p.v.

HLAVNÍ PROJEKTANT:	PROJEKTANT:	VYPRACOVAL:
ING. DOLEŽEL PETR	ING. DOLEŽEL PETR	ING. DOLEŽEL ROBIN
KRAJ:	OLOMOUCKÝ	MÍSTO: ŠTERNBERK
STAVEBNÍK:	MĚSTO ŠTERNBERK	
NÁZEV AKCE:	ŠTERNBERK - VÝSTAVBA CHODNÍKU NA OLOMOUCKÉ ULICI U ZŠ	
NÁZEV VÝKRESU:	CHARAKTERISTICKÉ PŘÍČNÉ ŘEZY	
	SOUPRAVA:	VÝKRES:
		D.4

Ing. Petr Doležal

Projekeční a
inženýrská
firma

Projekeční a
inženýrská
firma

Projekeční a
inženýrská
firma

Projekeční a
inženýrská
firma

Projekeční a
inženýrská
firma

Projekeční a
inženýrská
firma

Projekeční a
inženýrská
firma

Projekeční a
inženýrská
firma